

## Inhaltsverzeichnis

4. Aktuelles aus dem Vorstand
5. Quartalshock 19. April 2012
6. Neues aus der Bibliothek
7. Steckbrief Reto Müller
8. Übersicht + Allgemeines zum Tourenprogramm Sektion
9. Detailausschreibungen Tourenprogramm Sektion
18. Kurzberichte Touren Sektion und Senioren
20. JO - Programm
21. Übersicht + Allgemeines zum Tourenprogramm Senioren
22. Detailausschreibungen Tourenprogramm Senioren
30. Tourenbericht Skitouren «Surprise»
34. Klettertraining Turnhalle Pfäffikon



Redaktion + Inserenten:	Gresch Claudia, Landsgemeindeweg 3, 8853 Lachen Tel. 079 / 513 24 90 e-mail: <a href="mailto:redaktion@sac-zindelspitz.ch">redaktion@sac-zindelspitz.ch</a>
Adressänderungen:	Föhn Max, Im Oberfeld, 8835 Feusisberg Tel. 079 / 441 87 67 e-mail: <a href="mailto:admin@sac-zindelspitz.ch">admin@sac-zindelspitz.ch</a>
Druck + Versand:	N + E Print, Bahnhofstr. 23, 8854 Siebnen Tel. 055 / 440 12 81
Präsident:	Lehmann Urs, Blessmülistr. 12, 8733 Eschenbach, Tel. 055 / 282 50 88 e-mail: <a href="mailto:praesident@sac-zindelspitz.ch">praesident@sac-zindelspitz.ch</a>
Internetadresse	<a href="http://www.sac-zindelspitz.ch">http://www.sac-zindelspitz.ch</a>

Erscheint 6x jährlich. Auflage ca. 760 Exemplare

**Redaktionsschluss** für die Ausgabe Nr. 199, Mai / Juni 12: **16. März 2012**

# Aktuelles aus dem Vorstand

## Neuer Vizepräsident

Jeweils an der ersten Vorstandssitzung im neuen Jahr bestätigt der Vorstand auch den Vizepräsidenten. Dieser wird gemäss den Statuten vom Vorstand und nicht von der Generalversammlung gewählt.

Nach meiner Wahl zum Präsident 2005 musste das Amt des Vizepräsidenten ebenfalls neu besetzt werden. Mit seiner langjährigen Vorstandserfahrung war Gustav Schnyder bereit diese Zusatzaufgabe zu übernehmen. Mit viel Elan hat Gusti diese Aufgabe in dieser Zeit wahrgenommen. Wenn man ihn brauchte war er da. Für dieses grosse Engagement möchte ich Gusti an dieser Stelle ganz herzlich danken.

Damit die Kontinuität im Vorstand gewährleistet ist, hat Gusti darum gebeten, dieses Amt einer anderen Person zu übertragen. Erfreulicherweise stellt sich Benno Kälin als Vizepräsident zur Verfügung. Benno kennt die Sektion aus seiner langjährigen Vorstandstätigkeit als Tourenchef und jetzt als Bibliothekar. Ich bin froh, dass er sich für dieses Amt zur Verfügung stellt. Auch Benno danke ich für diese Bereitschaft ganz herzlich.

## Todesfall

Am 25. Januar 2012 ist unsere Klubkameradin Helene Kessler nach schwerer Krankheit gestorben. Helene ist 2008 in unsere Sektion eingetreten. Bereits vor dem Eintritt in den SAC war sie oft in den Wägitaler und Muothtaler Bergen unterwegs. Diese Liebe zu den Bergen hat sie dann bewogen in den SAC einzutreten um vermehrt mit Gleichgesinnten unterwegs zu sein.

Leider hat Helene kurz nach dem Beitritt zum SAC die Diagnose „Krebs“ erhalten. Lange hat sie gekämpft und die Hoffnung nie aufgegeben wieder gesund zu werden. In den Zeiten in denen es ihr etwas besser ging, schöpfte sie wieder Kraft bei Wanderungen. Leider hat sie der Schöpfer nun Ende Januar, viel zu früh, heimgeholt.

Der Trauerfamilie entbieten wir unser herzliches Beileid.

## Mutationen

### Austritte:

Oberholzer Karl, Schmerikon / Haag Alexandra, Bennau / Haas Daria, Schänis / Räber Urs, Räber Karin, Räber Robin, Räber Laura, Freienbach / Bühler Tobias, Neuheim

### Übertritt in andere Sektion:

Gerber Renato, Pfäffikon

### Eintritte:

Steiner Vital, Goldingen / Keller Hans-Peter, Schmerikon / Bamert Reto, Lachen / Marty Andrea, Cham / Läubli Peter, Pfäffikon / Rüttsche Elia, Pfäffikon / Faltys Martin, Herrliberg

Urs Lehmann, Präsident

## Wir gratulieren



Zum **80.** Geburtstag  
am 26. März 2012  
**Luciano Cavadini, Cham**



Zum **85.** Geburtstag  
am 6. April 2012  
**Alfred Kälin, Wollerau**



Zum **85.** Geburtstag  
am 17. April 2012  
**Werner Blöchlinger, Unterentfelden**

## Quartalshock 19. April 2012

### Rückblick der Wintertouren 2012



**DONNERSTAG 19. APRIL 2012**

**20.00h im Rest. Mühlebach, Altendorf**

Es freuen sich diverse Referenten, Euch von  
tollen Tourenerlebnissen zu erzählen.

**nicht vergessen**

# Bergfahrt 2012 – Begegnung mit Alpiner Literatur

**Samstag, 21. April 2012 in Amden/SG** (10–17 Uhr, Gemeindesaal)

Tageskarte CHF 80 inkl. Verpflegung, Getränk, Pausenkaffee, CHF 60 für Jugendliche in Ausbildung

Ausführliches Programm unter: <http://www.bergliteratur.ch/bergfahrt2012>

Anmelden an: [emil@zopfi.ch](mailto:emil@zopfi.ch)


Prominenter Gast der vierten «literarischen Bergfahrt» in Amden ist der österreichische Autor und Filmemacher Kurt Diemberger, Erstbesteiger von zwei Achttausendern. Patricia Purtschert stellt ihr Buch «Früh los» über Bergsteigerinnen über 70 vor; dazu lesen junge und ältere Bergsteigerinnen Texte und diskutieren über die Rolle der Frau im Alpinismus, unter andern die bekannten Alpinistinnen Silvia Metzeltin, Ruth Steinmann und Heidi Schelbert sowie Christelle Marceau, einzige Frau im SAC Expeditionsteam. Der Bündner Schauspieler Gian Ruf und der Akkordeonist Hans Hassler treten als Alphirten im Theaterstück «Sez Ner» nach dem Roman von Arno Camenisch auf.

## Neues aus der Bibliothek

### Neu eingetroffen sind:

Ein grosser Teil der Landeskarten und Skitourenkarten sind neu eingetroffen. Dies ist insbesondere wichtig, da in den Neuauflagen der ST-Karten auch die Wildschutzgebiete aktuell eingezeichnet sind.

Skitourenführer Tessin / Misox: Ein Skitourenführer, der über 220 Gipfel im Tessin, Misox und Calancatal vorstellt. Eine Auswahl von diversen Routen, von einfach, ideal für diejenigen, die mit dieser sportlichen Disziplin anfangen, bis zu den langen und anspruchsvollen, die das Entdecken von wilden und wenig besuchten Regionen ermöglichen. Der Führer beschreibt Aufstiege im Detail dank den Bildern mit bezeichneten/angegebenen Routen.



### Tip des Monats:

Wer war schon mal in Bosco Gurin? Wer weiss das diese Gegend im Tessin zur schneereichsten Region der Schweiz gehört? Das Val Onsernone ist bei den Granitkletterer bestens bekannt? Zuhinterst in diesem Tal gibt's aber auch eine wunderbare Skitour. Seit kurzem gibt's eine Neuerscheinung der Skitourenkarte „Valle Antigorio“ hauptsächlich mit Skitouren auf der Südseite vom Nufenenpass und Teile der westlichen Gebiete des Tessins.



### ADRESSE BIBLIOTHEK / MATERIALVERWALTER:

**Benno Kälin – Sonnmatt 9 – 8854 Siebnen**

[bibliothek@sac-zindelspitz.ch](mailto:bibliothek@sac-zindelspitz.ch)

**055 440 61 58 – 055 440 28 22 – 079 449 77 51**

# Steckbrief Reto Müller

NAME: Müller  
VORNAME: Reto  
JAHRGANG: 1976  
BERUF: Ingenieur  
WOHNORT: Bremgarten AG  
HOBBIES: Bergsport  
DEINE STÄRKEN: zäh  
DEINE SCHWÄCHEN: das willst Du gar nicht wissen!  
STERNZEICHEN: Krebs



## **Du bist in unserer Sektion unser Sommer- und Wintertourenleiter. Was bewog dich dazu bei uns Touren zu leiten?**

Bis vor einigen Jahren war ich als JO Leiter aktiv und auch bei der Sektion einige Male mit dabei. Wie's halt so läuft wurde die Zeit dazu immer knapper. Und auch wohn technisch hat's mich weiter weg vom Zindelspitz geführt. Um die alten Kontakte wieder zu beleben ist das Tourenleiten sicher eine gute Sache!

## **Hast du einen besonderen Wunsch an die TourenteilnehmerInnen?**

Flexibilität und Lust auf vielleicht nicht immer ‚konventionelle‘ Touren...

## **Welche Art von Touren liebst du oder sind deine Spezialität?**

Rassige Bergtouren mit Sack und Pack.

## **Was motiviert dich dazu?**

Draussen in der Bergwelt auftanken!

## **Wie bist du zum Bergsteigen gekommen?**

Als Kind ‚musste‘ ich in die Berge, als JOler lernte ich es schätzen und heute genieße ich die Herausforderung und die Erholung.

## **Welches war bis jetzt deine eindrücklichste Bergfahrt?**

Fast jede Tour gibt etwas Bleibendes her (gleich die erste Skitour mit der JO brachte mir eine unfreiwillige Biwaknacht ein). Ein Highlight vielleicht eine 12tägige Skitourenwoche im Engadin – ohne eine einzige Wolke dafür sehr viel Pulverschnee...

# TOURENPROGRAMM DER SEKTION

März 2012				Seite
03. Mrz	ST	Gemsfaiern-Tüfelsjoch-Rot Nossen	Marcel Hüppin	9
04. Mrz	ST	Höch Pfaffen	Max Föhn	9
08. Mrz	ST	"Jungsenioren-Tour" (Do)	Elisabeth Züger	9
10. Mrz	ST	Uf den Stöcken	Stefan Nietlisbach	10
11. Mrz	ST	Pazolastock	Reto Müller	10
17.-19.März	ST	Tessiner Leckerbissen	Elisabeth Züger	11
24. Mrz	ST	Wildhauser Schafberg	Paul Weber	11
25. Mrz	ST	Chli Chärpf	Elmar Schnellmann	12
25. Mrz	SST	Gebiet Gotthard od. Lukmanier	Fredi Kälin	12
29.3.-01.4.	ST	Val di Campo (Saoseo-Hütte)	Ulrich Fleischmann	13
April 2012				
06.-09.April	SHT	Balmhorn / Altels (Ostern)	Benno Kälin	13
14. Apr	ST	Silberen	Paul Weber	14
15. Apr	SST	Jörihorn	Nicole Rüegg	14
15. Apr	ST	Lucendro / Fibbia	Elmar Schnellmann	15
19. Apr	SA	Quartalshöck	Vorstand	5
21. Apr	ST	Gorihorn	Fredi Züger	15
21. Apr	FABE	Klettern Chämilo	M. Rüegg/U. Muff	16
22. Apr	ST	Eggenmandli	Heinz Bürgi	16
28.4.-01.5.	KT	Klettern im Süden	Schnyder/Schnellmann/Rogenmoser	17
28./29.April	ST	Gross Düssi	Marcel Hüppin	17

ST = Skitour / SST = Schneeschuhtour / SHT = Skihochtour / SA = Sonderanlass /  
 KT = Klettertour / FABE = Familienbergsteigen



## Auskunft erteilt

Informieren Sie sich immer am Abend vor der Tour ab 19.00 Uhr unter der Telefonnummer **055 282 51 26** ob die Tour stattfindet oder sich irgendwelche Änderungen ergeben haben.

## Hinweis für Anmeldung

Bitte benutzt bei der Anmeldung per Mail nach Möglichkeit unsere Homepage. Dadurch kann gewährleistet werden, dass die Angaben für die Anmeldung vollständig sind.

## Gut zu wissen

Beachten Sie bitte, dass eine **Anmeldung mit Email** erst dann definitiv ist, wenn der Tourenleiter dessen Empfang bestätigt hat. **Bei schriftlicher (z.B. Postkarte) oder telefonischer Anmeldung** bitte die vollständigen Adressangaben, erreichbare Telefonnummer, freie Autoplatze, GA/ Halbtax, LVS, Seil, etc. aufschreiben.

## Verpflegung

Wenn nichts anderes erwähnt wird gilt für eine Tour grundsätzlich „Verpflegung aus dem Rucksack“. Ebenfalls Halbpension in der SAC Hütte bei Übernachtungen.

## Komplette Skitourenausrüstung / Schneeschuhausrüstung

Lawinenschaufel, Harscheisen, Sonde und LVS Geräte ist die Grundausrüstung jeder Sektionstour. Sollte für eine Tour ev. Gstättli oder Steigeisen benötigt werden, wird dies bei der jeweiligen Tour erwähnt.

Im Sektionsmaterial sind Lawinenschaufel, Sonde und LVS Geräte vorhanden und werden an Sektionsteilnehmer durch den jeweiligen Leiter auf Bestellung abgegeben. Weitere Informationen über Ausrüstung können auf unserer Homepage heruntergeladen werden.

**03.März 2012 Skitour - Gemsfären - Tüfelsjoch - Rot Nossen 2972 müM**  
Skitour im Glarnerland auf den Gemsfären und Überschreitung des Tüfelsjoches mit einer rassigen Abfahrt zum Urnerboden.  
LK 246 S Klausenpass

Treffpunkt Samstag, 03.März 2012 06:00 Bahnhof Lachen

Charakter Technische Schwierigkeiten mittel  
Konditionelle Ansprüche mittel

Leitung Marcel Hüppin, Rütistrasse 5, 8873, Amden, Tel: 055 610 23 36

Anmeldeschluss Mittwoch, 29.Februar 2012

Programm Mit der Bergbahn fahren wir zum Fisetengrat und steigen zum Gemsfären auf. Nach einer kurzen Abfahrt zum Claridenfirn überschreiten wir das Tüfelsjoch und fahren über Rot Nossen zum Urnerboden ab.

Ausrüstung Skitourenausrüstung + Gstäli, Pickel, Steigeisen, 1 Schraubkarabiner, 1 Reepschnur oder Schlinge

\*\*\*\*\*

**04.März 2012 Skitour Höch Pfaffen 2459 m**  
Als aussichtsreiches Gipfelziel auf der Wasserscheide von Schächen und Hüribach macht diesen unscheinbaren Berg zu einem beliebten Ziel

Treffpunkt Sonntag, 04.März 2012 07:00 Kantonsschule Pfäffikon

Charakter Technische Schwierigkeiten mittel  
Konditionelle Ansprüche mittel

Leitung Max Föhn, Im Oberfeld, 8835, Feusisberg, Tel: 044 784 98 69

Anmeldeschluss Donnerstag, 01.März 2012

Programm Fahrt ins Schächenthal bis Spiringen. Mit der Bahn und Skilift bis Gisleralp. Aufstieg zum Grätli. Abfahrt bis Rinder matt und Aufstieg zum Höch Pfaffen. Zeit: ca. 3- 3 1/2 h

Ausrüstung komplette Skitourenausrüstung

\*\*\*\*\*

**08.März 2012 Donnerstagskitour für " Jungsenioren" Sektion, Senioren**  
Bekanntes Gebiet und doch ein unbekannter Gipfel. Das Wägital hat vieles zu bieten. Namenloser Gipfel (Pt 2103m) zwischen Mutteristock und Ochsenkopf.

Treffpunkt Donnerstag, 08.März 2012 07:30 Bahnhof Lachen

Charakter Technische Schwierigkeiten leicht, mittel  
Konditionelle Ansprüche leicht, mittel

Leitung Elisabeth Züger, Paulihof 5, 8857, Vorderthal, Tel: 055 446 15 15

Anmeldeschluss Montag, 05.März 2012

Programm Fahrt mit PW ins Innerthal zum Seeende.  
Aufstieg zum namenlosen Gipfel zwischen Mutteristock und Ochsenkopf  
in ca. 3-4 Stunden (1200 Hm).  
Abfahrt über die Oberalp zum Ausgangspunkt.

Ausrüstung komplette Skitourenausrüstung

\*\*\*\*\*

**10.März 2012 Skitour Uf den Stöcken ( Schafberg 2591 m )**

Abseits der bekannten Gipfelziel im Furkagebiet bietet diese Tour ein un-  
bekanntes dasein. Als Hüttengipfel der Albert Heimhütte ein leichtes Ziel.

Treffpunkt Samstag, 10.März 2012 06:00 Bahnhof Lachen

Charakter Technische Schwierigkeiten leicht  
Konditionelle Ansprüche leicht, mittel

Leitung Stefan Nietlisbach, Niedermatt 54, 6424, Lauerz, Tel: 041 811 68 72

Anmeldeschluss Mittwoch, 07.März 2012

Programm Fahrt nach Realp. Abmarsch via Furka- Passstrasse- Hotel Galenstock-  
zum Täsch- weiter zum Gipfel in ca. 3 Stunden. 980 Höhenmeter.  
Abfahrt auf der gleichen Route mit Abweichungen

Ausrüstung komplette Skitourenausrüstung

\*\*\*\*\*

**11.März 2012 Skitour Pazolastock 2740 m Sektion, Senioren**

Leicht erreichbarer Skigipfel, auch bekannt wegen seinen langen Ab-  
fahrten - daher auch in unserer Sektion ein beliebtes Tourenziel.

Treffpunkt Sonntag, 11.März 2012 Bahnhof Lachen, Zeit nach Vereinbarung

Charakter Technische Schwierigkeiten leicht  
Konditionelle Ansprüche leicht, mittel

Leitung Reto Müller , Eggenwilerstr. 44, 5620, Bremgarten, Tel: 056 634 39 69

Anmeldeschluss Donnerstag, 08.März 2012

Programm Fahrt nach Andermatt und mit der Oberalpbahn auf den Oberalppass.  
Aufstieg über die Hänge von Puozas di Lai zu Pt. 2378. Weiter über die  
Südostflanke auf den Gipfel in ca 2 - 2 1/2 Std.  
Bei der Abfahrt hat der Tourenleiter eine Vielzahl von Möglichkeiten  
und wird sich je nach Verhältnissen vor Ort entscheiden. (Einen Vorge-  
schmack gibt's hier: <http://vimeo.com/21673292> - wobei sich die Abfahrt  
über die Nordflanke noch weisen wird...)

Ausrüstung komplette Skitourenausrüstung

Bemerkung Falls die Verhältnisse gut sind und die Teilnehmer es wünschen kann  
auch direkt von Andermatt aus aufgestiegen werden. Der Aufstieg ver-  
längert sich entsprechend um ca. 2-3 h. Falls Interesse bitte bei der An-  
meldung angeben.



## 17.-19.März 2012 **Tessiner Leckerbissen**

Dank Seppli-Tag ein verlängertes Skitourenwochenende im Tessin geniessen !!!

Königliche Gipfelziele im Bedrettotale, beeindruckend und anders.

Treffpunkt	Samstag, 17.März 2012 06:00 Bahnhof Lachen
Charakter	Technische Schwierigkeiten    mittel, anspruchsvoll Konditionelle Ansprüche        mittel, anspruchsvoll
Leitung	Elisabeth Züger, Paulihof 5, 8857, Vorderthal, Tel: 055 446 15 15
Anmeldeschluss	Mittwoch, 14.März 2012
Programm	Fahrt mit PW ins Tessin nach All'Acqua. 1. Tag: All'Acqua- V. Cavagnolo- Cap. Cristallina- Cristallina, ca. 1700Hm, Aufstieg ca. 5 -6 Std. ZS 2. Tag: Cap. Cristallina- Robiei- Basodino-Cap Basodino, ca. 1400Hm, Aufstieg ca 5 Std. WS+ 3. Tag: Cap. Basodino- Fiorina- Marchhorn, ca. 1200Hm, Aufstieg 4 - 5 Std. WS Übernachtungen in der modernen Cristallina- und in der heimeligen Basodino- Hütte
Ausrüstung	komplette Skitourenausrüstung + Steigeisen und Pickel
Bemerkung	auf 12 Teilnehmer begrenzt

\*\*\*\*\*

## 24.März 2012 **Skitour Wildhauser Schafberg 2363 m**

Der drittgrösste Alpsteingipfel bietet sicherlich eine der besten Skitouren dieses Gebiets. Der markante riesige Steilhang erfordert sichere Verhältnisse und technisch trainierte Skitourengänger.

Treffpunkt	Samstag, 24.März 2012 06:00 Bahnhof Lachen
Charakter	Technische Schwierigkeiten    anspruchsvoll Konditionelle Ansprüche        mittel, anspruchsvoll zusätzliche Angaben            kurzer ausgesetzter Gipfelanstieg je nach Verhältnissen
Leitung	Paul Weber, Floridastrasse 4, 8854, Siebnen, Tel: 055 440 50 79
Anmeldeschluss	Mittwoch, 21.März 2012
Programm	Aufstieg über Gamplüt- Schäferhütte- Mietplätz- P2197 - sehr steil über Südgrat zu P 2363. Je nach Verhältnissen in kurzer Kletterei auf den Hauptgipfel. Aufstiegszeit ca. 3 1/2 Std. Abfahrt auf der gleichen Route
Ausrüstung	komplette Skitourenausrüstung, evtl. zusätzlich Steigeisen

**25.März 2012 Skitour Chli Chärpf 2700 m**  
 Einer der bekanntesten Skitourenberge im Glarnerland. Auch unsere Sektion reizt es, diesen Gipfel regelmässig zu besuchen.

Treffpunkt Sonntag, 25.März 2012 06:30 Bahnhof Lachen

Charakter Technische Schwierigkeiten mittel  
 Konditionelle Ansprüche mittel  
 zusätzliche Angaben kurzer Fussanstieg zum Gipfel

Leitung Elmar Schnellmann, Peterliwiese 6, 8855, Wangen, Tel: 055 440 47 07

Anmeldeschluss Donnerstag, 22.März 2012

Programm Fahrt nach Elm und Aufstieg über die Erbsalp- Hanegghüttli und vorbei am Rotstock, anschliessend parallel unter den Felsen des Gr. Chärpfs zum Skidepot in ca. 4 1/2 Std.

Ausrüstung komplette Skitourenausrüstung

\*\*\*\*\*

**25.März 2012 Frühlings Schneeschutour Sektion, Senioren  
 im Gebiet Gotthard oder Lukmanier**

Je nach Wetter- und Schneesituation werden wir entweder in der Umgebung von Airolo oder des Lukmanierpass eine Schneeschutour unternehmen WT2/WT3. Die Tourenlänge wird so zwischen 4 - 6 Std. betragen.

Treffpunkt Sonntag, 25.März 2012 Pfäffikon SZ, Zeit nach Vereinbarung

Charakter Technische Schwierigkeiten leicht, mittel  
 Konditionelle Ansprüche leicht, mittel

Leitung Fredi Kälin, Weidstrasse 2, 8808, Pfäffikon, Tel: 055 420 24 24

Anmeldeschluss Mittwoch, 21.März 2012

Programm Die detaillierten Angaben werde ich nach Anmeldeschluss bekanntgeben. Selbstverständlich hat danach jeder Teilnehmer das Recht, sich auch wieder abzumelden, wenn die Tour nicht seinen Vorstellungen oder Möglichkeiten entspricht. Eventuell werden wir mit den Privatautos reisen müssen, weil die Verbindungen jeweils nicht so gut sind. Wie gesagt, Details dann später.

Ausrüstung komplette Schneeschuh Tourenausrüstung mit LVS, Schaufel und Sonde.

## **29.März-01.April Skitouren Val di Campo (Saoseo-Hütte)**

Im Süden des Berninapasses liegt das idyllische Val di Campo, ein verträumtes Seitental des Puschlavs. Für vier Tage wird uns dort die komfortable Saoseo-Hütte als Ausgangspunkt für mittelschwierige bis anspruchsvolle Skitouren dienen. Mögliche Gipfelziele sind z.B. Piz Ursera 3032m, Piz Val Nera 3160m, Piz Dosde 3280m, Piz della Valle 2988m mit Aufstiegszeiten zwischen vier bis sechs Stunden.

Treffpunkt	Donnerstag, 29.März 2012 06:00 Bahnhof Lachen
Charakter	Technische Schwierigkeiten    mittel, anspruchsvoll Konditionelle Ansprüche        mittel, anspruchsvoll
Leitung	Ulrich Fleischmann, Churerstr. 80, 8808, Pfäffikon, Tel: 079 297 01 12
Anmeldeschluss	Samstag, 24.März 2012
Programm	Do: Fahrt ins Tourengebiet mit Skitour auf der Anreise. Aufstieg zur Saoseo-Hütte (1.5h). Fr-So: Skitouren nach Verhältnissen zu den erwähnten Gipfelzielen
Ausrüstung	komplette Skitourenausrüstung, Steigeisen, Pickel

\*\*\*\*\*

## **06.-09.April 2012 Oster-Skihochtouren Balmhorn / Altels**

Die höheren Regionen vom Berner Oberland sind um die Osterzeit noch im tiefen Winter. Allerdings herrschen dort meistens beste Skitourenbedingungen.

Vom Ausgangspunkt im Schwarzenbach werden wir bei guten Verhältnissen 2 prächtige, anspruchsvolle Skiberge besteigen. Diese anspruchsvollen Skigipfel bieten in den oberen Partien Fussaufstiege mit Steigeisen, dafür bei guten Verhältnissen herrliche Abfahrten.

Bei etwas weniger guten Lawinverhältnissen stehen ein Anzahl weiterer Gipfel zur Verfügung.

Treffpunkt	Freitag, 06.April 2012 Bahnhof Lachen, Zeit nach Vereinbarung
Charakter	Technische Schwierigkeiten    anspruchsvoll Konditionelle Ansprüche        anspruchsvoll
Leitung	Benno Kälin, Sonnmattstrasse 9, 8854, Siebnen, Tel: 055 440 61 58
Anmeldeschluss	Dienstag, 03.April 2012
Programm	Karfreitag: Fahrt nach Kandersteg und Aufstieg zum Rest. Schwarzenbach und Skitour auf in der Umgebung Lämmernhütte. Samstag und Ostersonntag: Steile Skitouren zum Altels und Balmhorn.
Ausrüstung	komplette Skitourenausrüstung inkl. Anseilgurt, Pickel, Steigeisen und wo vorhanden Seil.
Bemerkung	Die Touren sind bewusst für 3 Tage geplant, dass auch eine Erholung am Ostermontag möglich ist. Allerdings kann es sein, dass die Heimreise erst Sonntagabends erfolgt.

**14.April 2012****Skitour Silberer 2319 m**

Immer wieder ein beliebter Klassiker in nächster Umgebung, Die nach Norden ausgerichtete Abfahrt garantiert auch nach einigen Sonnentagen noch gute Schneeverhältnisse.

Treffpunkt Samstag, 14.April 2012 06:00 Bahnhof Lachen

Charakter Technische Schwierigkeiten mittel  
Konditionelle Ansprüche mittel

Leitung Paul Weber, Floridastrasse 4, 8854, Siebnen, Tel: 055 440 50 79

Anmeldeschluss Mittwoch, 11.April 2012

Programm Vom Hinter Richisau über Gampeleggen- Alp Butzen- Ochsenstrich auf den Gipfel in ca 4 - 4 1/2 Std.  
Abfahrt auf der gleichen Route

Ausrüstung komplette Skitourenausrüstung

\*\*\*\*\*

**15.April 2012****Schneeschuhtour Jörihorn 2845m**

Ein schöner Berg oberhalb der Flüelastrasse. Die Hänge laden so richtig ein im Schnee zu poudern... Der kurze Gipfelanstieg ist kurz und ein wenig ausgesetzt, belohnt aber jeden mit seinem sensationellen Rundblick zu den Prättigauer, den Oesterreicher Bergen und natürlich die Engadiner Kulisse nicht zu vergessen. Von A-Z eine geniesser Tour...

Treffpunkt Sonntag, 15.April 2012 07:30 Bahnhof Lachen

Charakter Technische Schwierigkeiten mittel  
Konditionelle Ansprüche mittel

Leitung Nicole Rüegg, Bächweidstr. 11, 8857, Vorderthal, Tel: 079 407 01 66

Anmeldeschluss Donnerstag, 12.April 2012

Programm Fahrt mit PW nach Davos- Flüelapassstrasse zu P. Wägerhus/Säse. Von hier in sanfter Steigung auf der Passstrasse Richtung Rossboden. Aufstieg über Müllersch Tälli zum Jörihorn. Abstieg gleich wie Aufstieg.  
Zeit: Aufstieg 3h

Ausrüstung komplette Schneeschuhtourenausrüstung

**15.April 2012 Skitour Lucendro 2962.7 m/ Fibbia 2738 m JO, Sektion, Senioren**  
 Diese Formschöne und weiss leuchtende Gipfelpyramide zuhinterst im Witenwasserental lockt auch unsere Sektion regelmässig einen Besuch abzustatten. Der Gotthardpass ist um diese Jahreszeit eine gute Alternative zu den langen Anstiegen auf der Rotondoseite. Zusammen mit der Fibbia eine sehr schöne Rundtour.

Treffpunkt Sonntag, 15.April 2012 05:30 Bahnhof Lachen

Charakter Technische Schwierigkeiten mittel  
 Konditionelle Ansprüche mittel  
 zusätzliche Angaben kurzer Fissanstieg zum Gipfel

Leitung Elmar Schnellmann, Peterliwiese 6, 8855, Wangen, Tel: 055 440 47 07

Anmeldeschluss Donnerstag, 12.April 2012

Programm Fahrt zum Gotthardhospiz (Taxi) und Aufstieg über die Vallettalücke und über den Lucendrogletscher auf den Gipfel in ca 3 1/2 Std. Auf der Rückkehr Überschreitung der Fibbia, je nach Verhältnissen.

Ausrüstung komplette Skitourenausrüstung

Bemerkung Falls der Pass noch nicht geöffnet ist, versuchen wir mit einem Taxi soweit wie möglich Richtung Hospiz zu gelangen.

\*\*\*\*\*

**19.April 2012 Quartalshöck JO, Sektion, Senioren**  
 Detailausschreibung siehe Seite 5

\*\*\*\*\*

**21.April 2012 Skitour Gorihorn 2986 m**  
 Sehr dankbarer Skigipfel über dem Flüelapass mit schönen Blick in die Silvrettagruppe

Treffpunkt Samstag, 21.April 2012 05:30 Bahnhof Lachen

Charakter Technische Schwierigkeiten leicht, mittel  
 Konditionelle Ansprüche leicht, mittel  
 zusätzliche Angaben kurzer steiler Fissanstieg zum Gipfel

Leitung Fredi Züger, Gugelbergstrasse 18, 8853, Lachen, Tel: 055 442 44 89

Anmeldeschluss Mittwoch, 18.April 2012

Programm Fahrt nach Tschuggen am Flüelapass und Aufstieg über die SW Hänge des Tschuggenberges zu P 2265 - Tschuggentäli- P 2500- P 273 zum Skidepot

Ausrüstung komplette Skitourenausrüstung

**21.April 2012**      **Klettern Chämilo**      **FaBe, JO, Sektion**  
 Am Lauerzersee liegt zwischen Seewen und Steinen ein bis maximal 35 m hoher Kalksteinriegel. Der Klettergarten mit seinen über 80 Routen vom dritten bis zum zehnten Schwierigkeitsgrad bietet für Gross und Klein viele Möglichkeiten zu klettern.

Treffpunkt      Samstag, 21.April 2012 08:30 Samstag, 21. April 2012

Charakter      Technische Schwierigkeiten      leicht  
 Konditionelle Ansprüche      leicht

Leitung      Marcel Rüegg, Lilienstrasse 12, 8645, Jona, Tel: 055 212 70 15

Weitere Leiter      Urban Muff

Anmeldeschluss      Mittwoch, 18.April 2012

Programm      Fahrt mit PW nach Seewen zum Klettergarten Chämilo und klettern bis die Kräfte ausgehen.

Ausrüstung      Kletterausrüstung, Gständli, Kletterfinken, Helm, Karabiner usw.  
 Verpflegung aus dem Rucksack

Bemerkung      Fehlende Kletterausrüstung bitte bei der Anmeldung vermerken, kann ausgeliehen werden!

\*\*\*\*\*

**22.April 2012**      **Skitour Eggenmandli 2447.9 m**  
 Hübsche Schneespitze über dem Surenenpass am Übergang von Reuss- ins Engelbergertal. Die schroffe Kulisse von Blackenstock und Schlossberg und die Tiefblicke verleihen dieser Tour einen besonderen landschaftlichen Reiz.

Treffpunkt      Sonntag, 22.April 2012 05:30 Bahnhof Lachen

Charakter      Technische Schwierigkeiten      leicht, mittel  
 Konditionelle Ansprüche      leicht, mittel

Leitung      Heinz Bürgi, Erlenstrasse 53, 8832, Wollerau, Tel: 044 786 10 34

Anmeldeschluss      Donnerstag, 19.April 2012

Programm      Fahrt mit PW's nach Attinghausen und mit der Luftseilbahn nach Brüsti (1'525 m). Aufstieg zu den Alpgebäuden im Kessel von Chulm. Weiter über den Grat zum Surenenpass und über den Nordwestrücken auf den Gipfel in ca. 3 1/2 Std.

Ausrüstung      komplette Skitourenausrüstung

**28.April-01.Mai Klettern im Süden JO, Sektion**

Während im Norden die Skitourensaison noch in vollem Gange ist, ist in den Tälern der Alpensüdseite der Frühling schon längst eingekehrt. Nach der Überquerung der Alpen werden wir neben Espresso und erfrischendem Gelati das Klettern am warmen Fels geniessen. Die Klettergebiete und Unterkunft werden je nach Wetterlage bestimmt. Da die Unterkunft (oder mehrere) unkompliziert organisiert werden, packen wir auch unsere Zeltausrüstung ins Auto.

- Treffpunkt Samstag, 28.April 2012 07:00 Bahnhof Lachen
- Charakter Technische Schwierigkeiten mittel  
Konditionelle Ansprüche mittel
- Leitung Franz Schnyder, Meienfeldstrasse 36, 8645, Jona, Tel: 055 210 18 17
- Weitere Leiter Elmar Schnellmann, Valentina Rogenmoser
- Anmeldeschluss Mittwoch, 25.April 2012
- Programm Fahrt Richtung Süden. Besprechung über bevorzugte Gebiete. Nachmittags Klettern was das Zeug hält. Abends Bezug der Unterkunft (welcher Art auch immer).  
Klettern an den Folgetagen nach laufender Absprache und den individuellen Wünschen der Teilnehmer.
- Ausrüstung Komplette Kletterausrüstung, wo vorhanden Seil.  
Ebenfalls Zeltausrüstung inkl. Schlafsack, Mätteli etc..  
ID nicht vergessen.

\*\*\*\*\*

**28./29.April 2012 Gross Düssi 3256m**

Zackige Skitour im Maderanertal auf einen abseits gelegenen Gipfel. Bei sicheren Verhältnissen kann der Gross Düssi von guten Skialpinisten bestiegen werden.

- Treffpunkt Samstag, 28.April 2012 07:00 Bahnhof Lachen
- Charakter Technische Schwierigkeiten anspruchsvoll  
Konditionelle Ansprüche anspruchsvoll
- Leitung Marcel Hüppin, Rütistrasse 5, 8873, Amden, Tel: 055 610 23 36
- Anmeldeschluss Mittwoch, 25.April 2012
- Programm Fahrt mit dem PW nach Bristen und in das Maderanertal sowie dem Aufstieg zur Hinterbalmhütte wo wir im Massnlager übernachten. Am nächsten Tag geht es mit einem steilen Aufstieg über Schattig Düssi und einer quer verlaufenden Rinne auf den Südgrat und auf den Gipfel des Gross Düssi. Abfahrt auf der Aufstiegsroute und kurzem Halt in der Hinterbalmhütte zurück nach Bristen.
- Ausrüstung komplette Skitourenausrüstung + Gstältli, Pickel und Steigeisen

# Kurzberichte der letzten Sektionstouren

## Sektion:

- 12.November 11** **GV Vormittagstour** **F. Züger, P. Rutz, M. Ramensperger**  
Bei wunderschönem Wetter konnte ab Amden / Arvenbüel der Leistchamm bestiegen werden. Die Rundsicht war grandios. Der Abstieg erfolgte via Flügenspitz und Altschen (Besuch der Alpwirtschaft) nach Arvenbüel. 12 Mitglieder stimmten sich auf die GV vom Nachmittag ein.
- 19.November 11** **Tour nach Verhältnissen** **Reto Hermann**  
Bei trockenem und sonnigem Spätherbstwetter bestiegen wir den Speer von der „ruhigen Seite“ her aus dem Toggenburg. Über den Bläss-Chop entlang des Kammes des Ijentaler-Berges vorbei am Speermürli erreichten die elf Teilnehmenden um die Mittagszeit den Gipfel, dessen herrliche Aussicht immer wieder erneut zu begeistern vermag. Abstieg über Oberchäseren - Hinter Höchi zur Walau.
- 16.Dezember 11** **Fondueplausch auf der Hint. Höchi ob Amden** **Gustav Schnyder**  
Tour nicht durchgeführt.
- 18.Dezember 11** **Schneeschuhtour nach Verhältnissen** **Nicole Rüegg**  
Dank starkem Schneefall in der Vornacht, konnten wir kurzfristig unser Tourenziel in der Nähe durchführen. Zu Dritt stampften wir durch tiefverschneitem Pulverschnee vom Parkplatz Müselen über Oberbächen auf den Tanzboden mit Einkehr in der Hütte.
- 27.Dezember 11** **Skitour nach Verhältnissen** **Erich Rüsche**  
Perfektes Tourenwetter mit Pulverschnee hinunter nach Engi.  
Matt- Wissenberge- Skihütte - Sunnehörnli.  
Abfahrt 3 Personen wie Aufstieg. 4 Personen nach Schwamm- Gams - Mülibachtal nach Engi
- 28.Dezember 11** **Skitour nach Verhältnissen** **Elmar Schnellmann**  
Bei schönen Wetter und guten Verhältnissen entflohen wir dem Rummel auf den Skipisten und genossen eine wunderbare Tour auf den Fanenstock
- 29.Dezember 11** **Skitour nach Verhältnissen** **Paul Weber**  
Trotz wechselhaftem Wetter konnte diese Tour durchgeführt werden. Aufgestiegen wurde ab Hüsliberg auf 898 m. Danach konnten die 8 Teilnehmer von den guten Schneeverhältnissen profitieren
- 30.Dezember 11** **Skitour nach Verhältnissen** **Fredi Züger**  
Tour nicht durchgeführt.
- 30.Dezember 11** **Schneeschuhtour nach Verhältnissen** **Nicole Rüegg**  
Tour nicht durchgeführt.




## Senioren:

- 08.November 11 Tierpark Goldau Peter Rutz**  
Auf einem geführten Streifzug erhielten wir (18 Teilnehmer) einen Überblick rund um den Natur- und Tierpark Goldau. Unser kompetenter und sympathischer Ranger führte uns durch die Freilaufzone und brachte uns den Tierpark, seine Aufgaben und Pläne näher. Natürlich stellte er uns die Bewohner des Parks vor. Wir konnten heimische und europäische Wildtierarten, z.B. Hirsche, Steinböcke, Wölfe, Bären, Luchse und verschiedene Greifvögel aus nächster Nähe beobachten.
- 15.November 11 Wanderung Güntisberg Hans Stegmann**  
Bei kühlem nebligen Novemberwetter trafen sich 17 frohgelaunte Wanderinnen/Wanderer gemäss Programm beim Bahnhof Jona. In Lütschbach wurden wir mit einer heissen Suppe, Wein, Mineral, Kaffee und Kuchen verpflegt. Ein sehr herzliches Dankeschön an Berti und Toni!!! Um 15.40 bestiegen wir in Wald den Zug Richtung Rüti-Jona etc.
- 22.November 11 Wanderung Gueteregg Alma Fleischmann**  
26 Teilnehmer wurden beim Brägerhof von der Sonne empfangen. Gemütlich ging's über die Larsegg zur Gueteregg, wo wir zwei weitere Teilnehmer begrüßen konnten.
- 25.November 11 Jahresschlusscock Agnes Heuberger**  
Im Restaurant „Frohe Aussicht“ in Uznach trafen sich 24 Senioren und Seniorinnen zum Schlusscock. Beim Anschauen der Bilder konnten wir das letzte Jahr Revue passieren lassen, beim herrlichen Mittagessen wurden wir kulinarisch verwöhnt und beim gemütlichen Plaudern wurden viele Erinnerungen wach.
- 29.November 11 Wanderung Wald - Bachtel - Hinwil Ueli Seitz**  
Wald, Tändler, Bachtelspalt, Bachtel, Orn, EKZ-Geoweg, Girenbad, Wildbachtobel, Hinwil: Eine problemlose Bergwanderung. Der Gang durch den Bachtelspalt unter Leitung von Toni Strässle brachte den 24 Teilnehmern die Gewissheit, dass ihr Bodymass-Index in Ordnung ist. Der Geoweg war eine eindrucksvolle Panoramawanderung. Das Wetter schön, Temperatur angenehm, die Fernsicht reichte bis in die Berner Oberländer Berge.
- 06.Dezember 11 Schneeschuhtour nach Verhältnissen Peter Ledermann**  
Tour nicht durchgeführt
- 06.Dezember 11 Skitour nach Verhältnissen Walter Lehmann**  
Tour nicht durchgeführt
- 13.Dezember 11 Skitour nach Verhältnissen Urban Landolt**  
Zu viert stiegen wir vom unter Wandli auf das Laucherenstöckli und fuhrten gleich Richtung Muotathal ab. Nach halbstündigem Aufstieg wieder aufs Laucherenstöckli folgte die Abfahrt nach unter Wandli. Die Schnee-verhältnisse waren überraschend gut, sogar schöner Pulverschnee.

- 13.Dezember 11 Schneeschuhtour nach Verhältnissen** **Alma Fleischmann**  
8 Schneeschuhläufer-innen nahmen bei wenig Schnee die erste Tour in Angriff und wurden von der Sonne begrüsst.
- 10.Dezember 11 Schneeschuhtour nach Verhältnissen** **Peter Ledermann**  
Tour nicht durchgeführt.
- 20.Dezember 11 Skitag am Lift** **Josef Schätti**  
Tour nicht durchgeführt.

## Koordinationsstelle für's Skifahren Alpin

Einige unserer SAC'ler sind im Winter immer wieder mal auf Skipisten anzutreffen. Aber allein auf den Skiern macht nicht allen Spass. Deshalb hat sich **Peter Rutz** zur Verfügung gestellt, die Koordination für Senioren (selbstverständlich auch für Gäste) zu übernehmen. Wer also Lust aufs Skifahren hat, meldet sich anfangs Woche telefonisch bei ihm. Ort und Tag werden spontan abgemacht. Der Dienstag bleibt indes nach wie vor für Ski- bzw. Schneeschuhtouren reserviert. Also: Nicht verzagen, Peter fragen!



**Peter Rutz, Wettenschwilerstr. 14, 8645 Jona,  
Tel. 055 214 11 00 Natel 079 703 51 14**

## JO Seite

Für unsere Jugendlichen von 14 – 22 Jahren

März 2012				Seite
17.Mrz	*SA	Schlitteln Weissenbergen	Remo Kessler	Kontakt
April				
01. April	*KT	Brüggler	Simon Föhn	Kontakt
15. April	*ST	Lucendro / Fibbia	mit Sektion	15
19. April	SA	Quartalshock	Vorstand	5
20. April	*SA	Feierabendbouldern	JO Einsiedeln	Kontakt
28.4.-01.5.	*KT	Klettern im Süden	mit Sektion	15

\* = nur für JO geeignet

Nähere Angaben zu den Touren sind im Kontakt oder in diesen Klubnachrichten nachzulesen oder direkt bei Valentina Roggenmoser zu erfahren: 079 / 577 08 07

# TOURENPROGRAMM DER SENIOREN

März 2012				Seite
06. Mrz	SST	Farner	Peter Ledermann	22
08. Mrz	ST	"Jungsenioren-Tour" (Do)	mit Sektion	9
11. Mrz	ST	Pazolastock	mit Sektion	10
13. Mrz	ST	Balmerengrätli	Josef Schätti	22
13. Mrz	SST	Stock	Alma Fleischmann	23
20. Mrz	ST	Stock	Urban Landolt	23
20. Mrz	W	Tenero - Locarno	Ueli Seitz	24
27. Mrz	W	Küsnachter Tobel	Toni Strässle	25
27. Mrz	ST	Silberen	Walter Lehmann	26
April 2012				
03. Apr	SST	Garschina	Alma Fleischmann	26
10. Apr	W	Albispass - Sihlbrugg	Hans Stegmann	27
15. Apr	ST	Lucendro / Fibbia	mit Sektion	15
17. Apr	W	Thurweg	Agnes Heuberger	27
19. Apr	SA	Quartalshöck	Vorstand	5
24. Apr	W	Reussuferweg	Peter Rutz	28
27. Apr	SA	Seniorenhock Rossberg	Agnes Heuberger	29

ST = Skitour / SST = Schneeschuhtour / W = Wanderung / SA= Sonderanlass

## Auskunft erteilt

Bei der jeweiligen Tourenausschreibung ist der Zeitpunkt angegeben, wo man sich informieren kann. Bitte dies benützen, denn es könnte ja sein, dass der Tourenleiter eine andere Zeit für den Treffpunkt oder etwas ähnliches bekannt geben möchte.

## Hinweis für Anmeldung

Benutzen Sie doch die einfache Anmeldemöglichkeit im Internet bei der entsprechenden Tour. Dort sind sämtliche Fragen bezüglich Ausrüstung, Material etc. bereits vorbereitet. Sie müssen nur noch die Angaben/Fragen beantworten. Sie helfen mit, die Administration so klein wie möglich zu halten.

## Gut zu wissen

Beachten Sie bitte, dass eine **Anmeldung mit Email** erst dann definitiv ist, wenn der Tourenleiter dessen Empfang bestätigt hat.

**Bei schriftlicher (z.B. Postkarte) oder telefonischer Anmeldung** bitte die vollständigen Adressangaben, erreichbare Telefonnummer, freie Autoplatze, GA/Halbtax, LVS, Seil, etc. aufschreiben.

## Verpflegung

Wenn nichts anderes erwähnt wird gilt für eine Tour grundsätzlich „Verpflegung aus dem Rucksack“. Ebenfalls Halbpension in der SAC Hütte bei Übernachtungen.

## Komplette Skitourenausrüstung / Schneeschuhausrüstung

Lawinenschaufel, Harscheisen, Sonde und LVS Geräte ist die Grundausrüstung jeder Sektionstour. Sollte für eine Tour ev. Gstältli oder Steigeisen benötigt werden, wird dies bei der jeweiligen Tour erwähnt.

Im Sektionsmaterial sind Lawinenschaufel, Sonde und LVS Geräte vorhanden und werden an Sektionsteilnehmer durch den jeweiligen Leiter auf Bestellung abgegeben. Weitere Informationen über Ausrüstung können auf unserer Homepage heruntergeladen werden.

**06.März 2012****Schneeschuhtour Farner**

Einfache SST zum Farner im ZH-Oberland.

Für den Aufstieg stärken wir uns im Café Gabriel beim Bahnhof in Wald. Die Tour führt uns von Wald (617müM) über Hofacher, Morgen, Naren zur ZH-Höhenklinik (898müM), weiter via Boden über den Chrinnen zum Farner (1157müM). Nach dem Mittagessen im Berggasthaus Farneralp gehts durch den Ferchwald nach Ger, Oberholz, Hittenberg, Steig zurück nach Wald.

Für den Aufstieg von 5,7km mit 570Hm benötigen wir je nach Schneeverhältnissen 3 Stunden reine Marschzeit.

Den Abstieg mit 5,6km und 570Hm bewältigen wir in ca. 2,5 Stunden.

Treffpunkt Dienstag, 06.März 2012 08:20 Bahnhof Wald

Charakter Technische Schwierigkeiten leicht  
 Konditionelle Ansprüche mittel  
 zusätzliche Angaben WT 1

Leitung Peter Ledermann, Sonnenblickstr. 40, 8645, Jona, Tel: 055 210 17 37  
 Natel: 079 262 18 37, E-Mail: peter.ledermann@bluewin.ch

Anmeldeschluss Sonntag, 04.März 2012

Programm	Hinfahrt:	Rückfahrt:
	Pfäffikon SZ ab 7:49 Gleis 6 S5	Wald ab 15:40 / 16:03 / 16:18
	Rapperswil ab 7:59	Rüti ZH an 15:48 / 16:14 / 16:29
	Rüti ZH an 8:05 Gleis 1	Rüti ZH ab 15:54 / 16:24 / 16:30
	Rüti ZH ab 8:11 Gleis 3 S26	Rapperswil an 16:03 / 16:29 / 16:50
	Wald an 8:19	Pfäffikon SZ an 16:11 / 16:38 / 17:05

Ausrüstung Komplette SST-Ausrüstung inkl. LVS, Sonde, Schaufel, etc.

Bemerkung Anmeldungen und Reservationen von LVS, Sonde, Schaufel am Sonntag 4. März 2012 von 20 bis 21 Uhr.  
 Billette löst jeder selbst: Einsteigebahnhof-Wald retour. Parkplätze bei Friedhof in Wald vorhanden.

\*\*\*\*\*

**13.März 2012****Skitour Balmerengrätli**

Das am Weg zum viel begangenen Glatten liegende Balmerengrätli ist eine lohnende Variante und etwas kürzer. Die Aufstiegshöhe beträgt 1050m, was etwa 3 Stunden Aufstieg für uns ergibt.

Treffpunkt Dienstag, 13.März 2012 08:00 Bahnhof Lachen

Charakter Technische Schwierigkeiten mittel  
 Konditionelle Ansprüche mittel

Leitung Josef Schätti, Rainweg 1, 8854, Galgenen, Tel: 055 440 44 02  
 Natel: 079 343 81 08, E-Mail: j-schaetti@bluewin.ch

Anmeldeschluss Montag, 12.März 2012

Programm Fahrt mit PW ins Bisistal bis Sali. Aufstieg über Roussalp zum Grätli.  
 Ausrüstung Komplette Skitourenausrüstung  
 Bemerkung Die Teilnehmern/innen aus den Höfen treffen sich um 08.20 beim Parkplatz Autobahnausfahrt Wollerau (ehem. Fabrik Peyer)

\*\*\*\*\*

**13.März 2012**

**Schneeschuhtour Stock**

Vielleicht schon frühlingshafte Schneeschuhtour im Ybrig mit schöner Aussicht auf den Sihlsee.

Treffpunkt Dienstag, 13.März 2012 08:30 Pfäffikon, Roggenacker

Charakter Technische Schwierigkeiten mittel  
 Konditionelle Ansprüche leicht

Leitung Alma Fleischmann, Vorderberg, 8852, Altendorf, Tel: 055 442 17 88  
 Natel: 079 662 98 44

Anmeldeschluss Sonntag, 11.März 2012

Programm Fahrt mit Auto nach Waag über Tierfäderegg zum Stock. Aufstieg ca. 2 1/2 bis 3 Std. 680 Höhenmeter.  
 Bei ungünstigem Wetter kürzere Tour. Verpflegung aus dem Rucksack.

Ausrüstung Komplette Schneeschuhtourenausrüstung mit LVS

Bemerkung Anmeldung So 20.00 - 21.00 Uhr

\*\*\*\*\*

**20.März 2012**

**Skitour Stock**

Leichte Skitour im Ybrig. Mit schöner Aussicht auf den Sihlsee.

Treffpunkt Dienstag, 20.März 2012 08:00 Bahnhof Lachen oder nach Vereinbarung

Charakter Technische Schwierigkeiten leicht  
 Konditionelle Ansprüche leicht

Leitung Urban Landolt, Nüburg 11, 8840, Einsiedeln, Tel: 055 412 62 64  
 Natel: 079 741 63 88, E-Mail: urban.landolt@bluewin.ch

Anmeldeschluss Montag, 19.März 2012

Programm Fahrt mit dem Auto nach Waag (Unterberg). Aufstieg über Unter Düssel - Blackenboden - Tierfäderegg - Alp Oberstock zum Gipfel 1600 m. Aufstieg max. 3 Std., 680 Höhenmeter. Abfahrt auf der gleichen Strecke. LK 1 :25000 Ibergeregg

Ausrüstung komplette Skitourenausrüstung. Verpflegung aus dem Rucksack.

Bemerkung Anmeldung/Auskunft: Am Vorabend zwischen 19.00 und 20.00 Uhr. Bei schlechtem Wetter ist ein Verschiebedatum vorgesehen.

20.März 2012

## Wanderung Tenero - Locarno

Unsere Wanderroute: Tenero (203m) - Contra (450m) - Sentiero Collina Alta - Capella Rota (640m) - all Eco (546m) - Mti della Trinità (398m) - Locarno Stazione (205m). Totaler Auf- resp. Abstieg knapp 800 m. Daten von der digitalen Landeskarte, die ja bekanntlich jeden Treppenabsatz mitrechnet. Es ist also nicht so schlimm wie sich's anhört.

Gleich gegenüber des Bahnhofs Tenero gehen wir die Treppe hinauf und kurz darauf durch die Vicolo della Valle zunächst bis zum Oratorium la Fraccia, welches ein prächtiger Aussichtspunkt ist. Danach weiter, immer bergauf, bis zur Kirche von Contra. Hier laden uns Bänke und eine tolle Aussicht in die Ebene unter uns zum Essen aus dem Rucksack ein. Es ist zwar erst elf Uhr, aber wir sind auch schon lange unterwegs. Kurz danach beginnt der eigentliche ?Sentiero Collina alta Locarno?. In leichtem Auf und Ab, meistens durch lichten Laubwald - zu dieser Jahreszeit noch ohne Blätter- und immer wieder mit prächtiger Aussicht in Tal, überqueren wir die romanische Brücke ?El pont del Sipp? und kommen an der ?Capela Rota? vorbei. Oberhalb Orselina, bei All? Eco, treten wir kurz aus dem Wald, um gleich wieder einzutauchen in einen idyllischen Waldweg, welcher der Höhenkurve entlang auf drei Holzbrücken verschiedene Tobel überquert. Anschliessend erreichen wir Monti della Trinità, von wo wir auf einem aussichtsreichen Weglein, dem ?Sentiero delle Vigne" bald auf der Piazza Grande unten sind. Bleibt uns noch Zeit, können wir den wunderbaren Ort bei einem Bier geniessen. Mit einer gemütlichen Heimfahrt im Neigezug schliessen wir den Tag ab.

Treffpunkt Dienstag, 20.März 2012 rechtzeitig beim Einsteigebahnhof, Zeit nach Vereinbarung

Charakter Technische Schwierigkeiten leicht  
Konditionelle Ansprüche leicht

Leitung Ueli Seitz, Schützenstrasse 28, 8808, Pfäffikon, Tel: 055 410 24 92  
Natel: 077 450 58 08, E-Mail: roeslings@hotmail.com

Anmeldeschluss Montag, 19.März 2012

Programm Hinfahrt  
- Jona Bahnhof mit Bus ab 06:46, Rappi an 06:55,  
- Rapperswil ab 07:00 Gleis 5 (in Pfäffikon sitzen bleiben)  
- Pfäffikon ab 07:06 Gleis 2, Arth-Goldau an 07:45  
- Art-Goldau ab 07:48 Gleis 3 (gleicher Perron wie Ankunft)  
- Bellinzona an 09:21 Gleis 2  
- Bellinzona ab 09.30 Gleis 2  
- Tenero an 09:50  
- Mittagessen aus dem Rucksack ca. 11 Uhr

Rückfahrt:  
- Locarno ab 16:03 Gleis 3, Bellinzona an 16.26 Gleis 1  
- Bellinzona ab 16.35 Gleis 1, Arth-Goldau an 18:08 Gleis 3  
- Arth-Goldau ab 18.13 Gleis 6, Pfäffikon an 18:54, Rappi an 18:59  
- Rappi ab 19:03 mit Bus, Jona Kreuz an 19:08

- Für die Hin- und Rückreise hat es reservierte Plätze
  - Das Billett kauft jeder selber. Kosten ab Pfäffikon ca. Fr. 60.--
- Der Tourenleiter steigt in Pfäffikon zu.

**Ausrüstung** Wanderstöcke sind beim Auf- und Abstieg hilfreich.

**Bemerkung** Ich werde einige Tage vor der Tour einen Link ins Internet stellen und ihn per Rundmail versenden, damit Ihr einen Eindruck von der Wanderung bekommt.

\*\*\*\*\*

**27.März 2012**

**Küsnachter Tobel**

Wanderung vom Greifensee zum Zürichsee  
 Die Wanderung beginnt vom Abfluss des Greifensees der Glatt entlang bis zum Seeende. Wir bewegen uns auf einem der schönsten Abschnitte dem Uferweg entlang bis Maur. Nach kurzer Rast am Hafen geht's das Bachtobel hinauf über Aesch zum Rest. Wassberg, wo wir Mittagshalt machen. Weiter geht's zum Forchdenkmal, über Wangen, dem Küsnachter-Tobel abwärts zum Zürichsee.  
 Wanderzeit ca. 4 1/2 - 5 Std.

**Treffpunkt** Dienstag, 27.März 2012 08:15 Bahnhof Pfäffikon

**Charakter** Technische Schwierigkeiten leicht  
 Konditionelle Ansprüche mittel

**Leitung** Toni Strässle, Tägernastrasse 46, 8645, Jona, Tel: 055 212 12 06  
 Natel: 079 395 65 67, E-Mail: toni.straessle@bluewin.ch

**Anmeldeschluss** Montag, 26.März 2012

**Programm**

Pfäffikon	ab 08.22	
Rapperswil	ab 08.29	S5
Jona	ab 08.31	
Uster	an 08.50	
Uster	ab 08.55	S14 Gleis 1
Schwerzenbach	an 09.00	
Schwerzenbach	ab 09.04	mit Bus
Fällanden Industrie	an 09.08	

Billett löst jeder selber. ZVV-Tageskarte Fr. 15.80 mit Halbtax oder  
 Hinfahrt Wohnort - Fällanden  
 Rückfahrt ab Küsnacht

**Ausrüstung** Normale Wanderausrüstung

**Bemerkung** Verpflegung im Restaurant oder aus dem Rucksack.  
 Bei Schlechtwetter Verschiebung vorgesehen.

**27.März 2012****Skitour Silberer**

Schöne Frühlingsskitour zwischen dem Klöntal und dem Muotatal, mit ca. 1200Hm Aufstieg.

Treffpunkt Dienstag, 27.März 2012 06:45 Lachen

Charakter Technische Schwierigkeiten mittel  
Konditionelle Ansprüche mittel

Leitung Walter Lehmann, Alte Eschenbacherstrasse 9, 8716, Schmerikon  
Tel: 055 282 39 56, Natel: 079 488 20 84  
E-Mail: walter\_lehmann@bluewin.ch

Anmeldeschluss Montag, 26.März 2012

Programm Wir fahren mit dem PW nach Richisau 1135m, im Klöntal. Der Aufstieg führt zuerst der Pragelpassstrasse entlang, dann zur Alp Butzen hoch und weiter zum Gipfel 2314m. Die Abfahrt erfolgt je nach Schneeverhältnissen in etwa der Aufstiegsroute entlang.

Ausrüstung komplette Skitourenausrüstung

Bemerkung Treffpunkt 2: 07:00 beim ECS in Schänis

\*\*\*\*\*

**03.April 2012****Schneeschuhtour Garschina**

Tolle Schneeschuhtour einmal in einer andern Gegend.

Treffpunkt Dienstag, 03.April 2012 08:00 Bahnhof Lachen oder nach Vereinbarung

Charakter Technische Schwierigkeiten leicht  
Konditionelle Ansprüche leicht

Leitung Alma Fleischmann, Vorderberg, 8852, Altendorf, Tel: 055 442 17 88  
Natel: 079 662 98 44

Anmeldeschluss Sonntag, 01.April 2012

Programm Mit PW fahren wir nach St. Antönien. Von dort nehmen wir den Aufstieg zur Garschinahütte auf 2236 m in Angriff. Über Untersäss - Obersäss geht's in 3 Std. 700 Höhenmeter aufwärts. Der Abstieg dauert 2 Std. Verpflegung aus dem Rucksack

Ausrüstung Vollständige Tourenausrüstung mit LVS, Schaufel und Sonde

Bemerkung Anmeldung So zwischen 20.00 und 21.00 Uhr



**10.April 2012****Wanderung Albispass - Sihlbrugg**

Schöne Frühlingswanderung auf der Albiskette. Wir durchwandern den geschützten Sihlwald (Kleiner Urwald). Zwischen Langnau und Sihlbrugg bedeckt der Sihlwald die östlichen Abhänge und ist damit der grösste zusammenhängende Laubmischwald des schweizerischen Mittellandes (54 verschiedene Waldgemeinschaften).

Treffpunkt Dienstag, 10.April 2012 rechtzeitig beim Einsteigebahnhof, Zeit nach Vereinbarung

Charakter Technische Schwierigkeiten leicht  
Konditionelle Ansprüche leicht

Leitung Hans Stegmann, Grütstrasse 25, 8645, Jona, Tel: 055 212 23 65  
Natel: 079 219 49 77, E-Mail: d.h.stegmann@bluewin.ch

Anmeldeschluss Montag, 09.April 2012

Programm Hinfahrt: Rüti(ZH) S5 ab 08.54 Jona ab 08.58, Rapperswil ab 09.05 Gleis 3, Pfäffikon(SZ) ab 09.19 IR Gleis 3, Wädenswil ab 09.28, Thalwil an 09.37, Bus Talwil Bhf ab 10.04, Albispasshöhe an 10.26  
Rückfahrt: Sihlbrugg S 2 ab 15.43, Thalwil an 15.54, Thalwil IR ab 16.22, Wädenswil an 16.32, Pfäffikon(SZ) an 16.39, Pfäffikon(SZ) S5 ab 16.49, Rapperswil an 16.55, Jona an 17.01, Rüt(ZH) an 17.06  
Das Billett löst jeder selber.  
Tageskarte ZVV 1/2 Taxe Fr. 15.80, Neunuhrpass 1/2 Taxe gültig ab 09.00 Uhr Fr. 12.-  
Verpflegung aus dem Rucksack. Es besteht aber auch die Möglichkeit, im Rest. Albishorn ca.auf halbem Weg etwas zu essen und zu trinken.  
Wanderzeit ca.3.5 Std.

Ausrüstung Wanderausrüstung, Regenschutz, ev. Stöcke.

Bemerkung Verschiebedatum: Donnerstag, 12.04.2012

\*\*\*\*\*

**17.April 2012****Wanderung Thurweg**

Nachdem dieser Teil des Thurwegs letztes Jahr dem schlechten Wetter zum Opfer fiel, versuchen wir unser Glück nochmals. Der jungen Thur entlang geht es aufwärts von Nesslau nach Unterwasser.

Treffpunkt Dienstag, 17.April 2012 rechtzeitig beim Einsteigebahnhof, Zeit nach Vereinbarung

Charakter Technische Schwierigkeiten leicht  
Konditionelle Ansprüche leicht

Leitung Agnes Heuberger, Alte Mühle 5, 8855, Nuolen, Tel: 055 440 25 77  
Natel: 077 413 58 54, E-Mail: agnesheuberger@bluewin.ch

Anmeldeschluss Montag, 16.April 2012

Programm Wir fahren mit öV: Pfäffikon ab 7.49 Uhr, Rapperswil an 7.55 Uhr, Rapperswil ab 8.03 Uhr (Voralpenexpress), Nesslau an 8.50 Uhr  
Nach einem Morgenkaffee wandern wir auf dem Thurweg von Nesslau über Stein nach Alt. St. Johann (ca 3 Stunden). Wenn unsere Kräfte noch ausreichen, geht's noch weiter nach Unterwasser zu den Thurfällen (+eine Stunde)  
voraussichtliche Rückfahrt: Unterwasser ab 16.43 Uhr, Rapperswil an 17.57 Uhr.

Ausrüstung Wanderausrüstung, ev. Stöcke

Bemerkung Das Billett löst jeder selber nach Nesslau-Neu St. Johann. Rückfahrt ab Unterwasser.  
Verpflegung aus dem Rucksack. Zvierihalt in Alt. St. Johann.  
Anmeldungen am Montag nur übers Natel.

\*\*\*\*\*

**19.April 2012** **Quartalshöck** **JO, Sektion, Senioren**  
Detailausschreibung siehe Seite 5

\*\*\*\*\*

**24.April 2012** **Wanderung Reussuferweg**  
Die Reussebene ab Maschwanden/Mühlau bis Bremgarten gilt als eine der besterhaltenen Ried- und Auenlandschaften des Mittellandes. Verschiedene Meliorationen haben den Reusslauf hier zwar eingedämmt und grosse Gebiete entwässert, trotzdem sind relativ viele naturnahe Lebensräume erhalten geblieben, die heute durch Naturschutzzonen gesichert sind. Ein Mosaik aus vielfältigen Biotopen beherbergt eine Fülle von seltenen und bedrohten Tieren und Pflanzen.

Treffpunkt Dienstag, 24.April 2012 rechtzeitig beim Einsteigebahnhof, Zeit nach Vereinbarung

Charakter Technische Schwierigkeiten leicht  
Konditionelle Ansprüche leicht

Leitung Peter Rutz, Wettenschwilerstrasse 14, 8645, Jona, Tel: 055 214 11 00,  
Natel: 079 703 51 14, E-Mail: peter.rutz24@bluewin.ch

Anmeldeschluss Sonntag, 22.April 2012

Programm Anreise mit ÖV: Rapperswil ab 8:32, Gleis 3, S-Bahn Linie 5, Richtung Pfäffikon SZ;  
Pfäffikon ab 8:48, Gleis 3, S-Bahn Linie 2;  
Zürich Enge an 09:14; Weiterfahrt mit Bus, Bremgarten AG, Bahnhof an 09:51  
Wanderung entlang dem linken (Flussrichtung) Reussufer, Abstecher zum Kloster Hermetschwil, Wechsel auf die rechte Uferseite über die gedeckte Brücke (Dominilochsteg), weiter Richtung Flachsee, ab hier zweistündige Führung durch die Leiterin Information und Aufsicht der Stiftung Reusstal. Picknick im Zieglerhaus, Rottenschwil (linkes Reuss-

fer), abhängig vom Wetter: im Garten oder im Gebäude. Fortsetzung der Wanderung durch Naturschutzgebiet Richtung Studweid, Stille Reuss zur Werd-Brücke. Weiter dem rechten Flussufer entlang bis zur Mündung des Jonenbachs. Von hier dem Bachlauf entlang ins ländliche Dorf Jonen.

Rückreise: Jonen, Post ab 16:15 mit Niederflur-Bus; Zürich Wiedikon ab 17:13 mit S-Bahn Linie 2;

Pfäffikon an 17:44; Pfäffikon ab 17:49 mit S-Bahn Linie 5; Rapperswil an 17:55

Ausrüstung Verpflegung aus dem Rucksack; Feldstecher empfehlenswert

Bemerkung Kosten für Führung CHF 170.--; Betrag pro Person hängt von der Anzahl Teilnehmer ab; Inkasso vor Ort. Kein Verschiebedatum! Anmeldung wenn möglich via Homepage. Telefonisch: Sonntag, 22.04.12, zwischen 19:00 und 20:00.

\*\*\*\*\*

**27.April 2012**

**Seniorenhock Rossberg**

Unsern Frühlingshöck halten wir wieder im Restaurant Rossberg oberhalb Schindellegi. Wer Lust hat, kann das Ziel mit einer Wanderung von Biberbrugg aus erreichen.

Treffpunkt Freitag, 27.April 2012 rechtzeitig beim Einsteigebahnhof, Zeit nach Vereinbarung

Charakter Technische Schwierigkeiten leicht  
Konditionelle Ansprüche mittel

Leitung Agnes Heuberger, Alte Mühle 5, 8855, Nuolen, Tel: 055 440 25 77  
Natel: 077 413 58 54, E-Mail: agnesheuberger@bluewin.ch

Anmeldeschluss Montag, 23.April 2012

Programm Wanderung: Mit dem Zug: Rapperswil ab 8.09, Pfäffikon ab 8.16, Biberbrugg an 8.35. Von Biberbrugg (828 m ü M) aus wandern wir über Tomislochhöchi - Wildspitz ( 1205 m ü M) zum Dreiländerstein und dann steil abwärts zum Restaurant Rossberg (1012 m ü M). Wanderzeit ca 2 1/2 Std. Hier treffen wir auf alle andern Teilnehmer, die zu Fuss oder mit dem PW das Restaurant erreichen.  
Ab 11.30 Uhr geniessen wir das gemütliche Beisammensein.  
Rückweg nach Schindellegi oder Samstagern.

Ausrüstung Zum Wandern: Stöcke, gute Schuhe. Die Wege können recht nass sein.

Bemerkung Treffpunkt 11.30 Uhr Restaurant Rossberg ob Schindellegi. Spaghetti habe ich schon mal vorbestellt

# Tourenbericht Skitouren "Surprise"

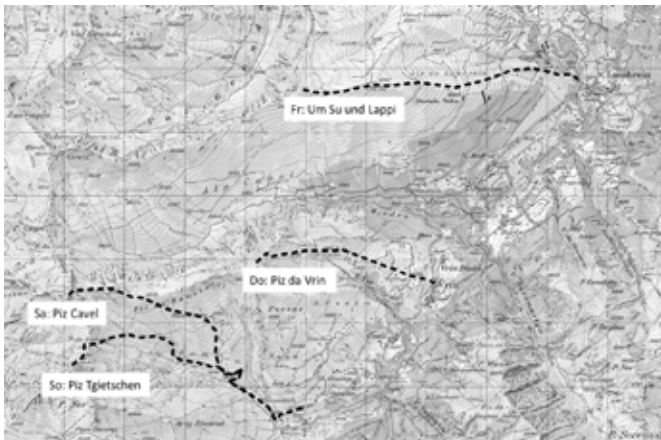
## Skitouren "Surprise" – Val Lumnezia 12. – 15. Januar 2012



### Teilnehmer/-innen

Abt Sonja	Barnert Felicitas	Brun Max	Fleischmann Ueli	Brun Vreny
Häni Sepp	Keller Tamara	Kernen Rachel	Leuenberger Gaby	Nauer Martin
Ruoss Hanspeter	Schnyder Hermann	Winteler Stefan	Müller Cornelia	Hermann Reto

### Durchgeführte Touren im Überblick



Do 12. 1.	<b>Piz da Vrin</b> 2563 müM 1100 Hm
Fr 13. 1.	<b>Um Su Lappi</b> 2363 müM 2467 müM 1100 Hm
Sa 14. 1.	<b>Piz Cavel</b> 2946 müM 1350 Hm
So 15. 1.	<b>Piz Tgietschen</b> 2858 müM 1260 Hm



*Im Aufstieg zum Piz da Vrin*

Wir treffen uns beim Jumbo in Schänis für unsere gemeinsamen Skitourtage im Val Lumnezia. Das Gepäck wird auf die drei Autos verteilt, das Wetter ist viel versprechend und so freuen wir uns, sofort nach Lumbrein aufzubrechen. Ein kleiner Stau vermag unsere gute Laune nicht zu trüben und schon bald erreichen wir unser Hotel Piz Regina. Die Wirtin empfängt uns herzlich und versorgt uns mit Kaffee und Gipfeli. Cornelia gibt den heutigen Gipfel bekannt, jetzt wollen wir nichts mehr versäumen, auf geht es hinauf zum Piz da Vrin. Der Aufstieg ist angenehm warm. Der Gipfel bietet eine herrliche Aussicht und beim Anblick der umliegenden Berge rückt eine Steigerung für die nächsten Tage in Blickweite. Die Abfahrt ist im ersten Hang ziemlich rassig, aber so schön, dass manche Jauchzer entlockt werden. Unberührt, bis dann 14 SACler sich im Pulverschnee verewigt haben. Die letzten Sonnenstrahlen genießen wir vor einem Alpstadel und freuen uns über die schöne gelungene Tour. Das feine Nachtessen mit Nachservice lässt unsere Speicher wieder voll werden und der köstliche Rotwein rundet den ersten prächtigen Tag ab.

*Sonja*



*Blick vom Piz da Vrin zu den Gipfeln Piz Cavel (rechts) und Piz Tgietschen (mitte); die steilen Gipfelhänge konnten befahren werden!*

## **Freitag, 13. Januar 2012 – Um Su und Lappi**

In der Tourenbesprechung wurde schlechtes Wetter mit Besserung auf den Nachmittag vorausgesagt, weshalb wir ausschlafen durften (oder mussten :)). So frühstückten wir also ausgiebigst bei strahlend blauem Himmel, vom schlechten Wetter war weit und breit nichts zu sehen. Glücklicherweise startete die Tour unmittelbar vor unserer Hoteltür, und so war es dann auch nicht weiter tragisch, als bemerkt wurde, das für eine Skitour ein wesentliches Utensil benötigt wird: Ski! Endlich vollzählig und bestens gelaunt stapften wir also unserem ersten Tagesziel entgegen. Auf dem Um Su waren wir denn auch ziemlich flott, Abfahrts Spuren gab es auch schon einige. Um so mehr Überredungskunst brauchte unsere Tourenleitung, weil es bis zum Lappi läppisch flach aussah, zumal von hinten aus dem Talgrund doch noch etwas Nebel hochzudrücken begann. Nichtsdestotrotz warf die Tourenleitung ihre ganze Autorität und gute Argumente in die Waagschale ("da hat es viel mehr Gegend"), und wenig später stand die ganze Gruppe auf dem Gipfel und begutachtete das wunderschöne Panorama auf Piz Val Gronda, Tödi, etc. (zu erfragen bei Reto :)). Die Abfahrt vom Lappi war dann gar nicht soo flach, sondern vor allem wunderbar pulvrig, und in der Querung zurück zum Rücken des Um Su konnten wir sogar noch eine Schneehuhnkolonie (6 Stück!) bestaunen, dank Stefans Feldstecher fast Aug in Aug. Der folgende Pulver war derart berauschend, dass Ueli, Stefan und Hermann das schöne Zwischenstück gleich nochmal unter die Latten nahmen. Wir anderen zogen angesichts steigender Höhenmeter am Folgetag den geruhsamen Apéro im Hotel vor. Und so waren alle glücklich und zufrieden, besonders die mit den vielen Strichen beim Jassen ...

*Gaby & Rahel*

## **Samstag, 14. Januar 2012 – Piz Cavel**



*Im Aufstieg zum Piz Cavel*

Sonne pur, heute wird die Tour etwas länger und strenger sein. Das Ziel ist der Piz Cavel, dessen Gipfelhang uns schon am ersten Tag aufgefallen ist. Wir fahren mit dem Auto nach San Giuseppe. Der Aufstieg macht einer Person etwas Sorge, ohne Felle geht das wohl nicht. Die Gruppe macht sich auf den Aufstieg. Schon bald sind wieder alle zusammen und der imposante Gipfel rückt näher. Nochmals essen und trinken bevor der steile Gipfelhang bezwungen wird. Die gute Spur von Reto führt uns sicher auf den Piz Cavel mit einer beachtlichen Höhe von 2945m. Die Aussicht genial, Weitblick bis zum Weisshorn, Finsteraarhorn, etc. Bei der rasanten Abfahrt kommt wieder ein herrliches Glücksgefühl auf. Zurück in San Giuseppe nehmen wir im gemütlichen Dorfbeizli einen Schlumi zu uns, bevor es zur abenteuerlichen Heimfahrt geht. Nette Chauffeure achten auf einen Wohlfühl-Komfort im Auto, allerdings so eine Sitzheizung braucht halt etwas mehr Benzin. Ohne Most geht jedoch gar nichts mehr. Nochmals wird ein Spezialeinsatz von den Tourenleitern verlangt! Am Abend wird gewitzelt und gespasst und wieder ist ein toller Tag vorbei.

*Sonja*



*So sieht's aus, wenn die „Surpriser“ den Gipfelhang des Piz Tgietschen hinter sich lassen ☺*

Die Tagwache ist etwas früher, wir wollen zeitig von der Tour zurück sein um dem grossen Rückreiseverkehr zu entfliehen. Wir fahren nochmals nach San Giusep. Das Morgenlicht ist einzigartig, als wir zur letzten Tour, dem Piz Tgietschen starten. Die ersten Höhenmeter führen uns wie am Vortag in die gleiche Richtung. Schon bald erreichen wir die Fuorcla da Ramosa bevor der Gipfelhang in Angriff genommen wird. Auf 2857m stehen wir auf dem Piz Tgietschen und geniessen nochmals die traumhafte Fernsicht. Die Abfahrt ist einzigartig, der Berg gehört uns! Ein herzliches Dankeschön den Tourenleitern, Cornelia und Reto für die gute Organisation und die Hilfsbereitschaft im Ausnahmezustand! Wahrhaftig, die Touren waren Surprise.

*Sonja*



*In der Abfahrt vom Piz Tgietschen ... schön war's ... wir kommen wieder!*

# Klettertraining Turnhalle Kantonsschule Pfäffikon

Für alle die auch während dem Winter die Kletterfinken nicht an den Nagel hängen wollen ist unser Wintertraining an der Kletterwand in der Kantonsschule Pfäffikon in vollem Gange. Natürlich sind auch Neuinteressierte herzlich Willkommen, da die Kletterwand perfekt für den Einstieg in den Klettersport geeignet ist.

- Zeit: Jeden Dienstag, von 20.00 bis 22.00 Uhr (ausgenommen Schulferien).  
Voraussichtlich bis zu den Frühlingsferien.
- Ort: 3-fach Turnhalle Kantonsschule Pfäffikon (Halle ganz rechts)
- Material: Klettergurt, Kletterfinken und ev. Turnschuhe, da Turnhalle nicht mit Strassenschuhen betreten werden darf. Seile und Expressschlingen sind in der Halle vorhanden.
- Info: Benno Kälin, 079 449 77 51
- Schulferien: Winterferien 27.02.12 - 11.03.12  
Frühlingsferien 30.04.12 - 13.05.12

## Kletter-Training für KiBe, 10 bis 14 Jahre

Jeden Dienstag, von 18.15 bis 19.30 Uhr (ausgenommen Schulferien)  
Ort und Schulferien siehe oben.

Information KiBe: Marcel Rüegg (079 691 43 81)

## Kletter - Training für JO, 14 bis 21 Jahre

jeden Dienstag, von 18.45 bis 20.00 Uhr (ausgenommen Schulferien)  
Ort und Schulferien siehe oben.

Information JO: Simon Föhn (079 787 75 64)

Material: Es ist von Vorteil, wenn jede/r sein eigenes Klettermaterial (Klettergurt, Kletterfinken und 1 Schraubkarabiner) mitnimmt, da wir nur begrenzt Material zur Verfügung stellen können. Seile und Expressschlingen sind in der Halle vorhanden.